

IMPRESSUM / KARTENLEGENDE









































Liebe Leserin, lieber Leser,

AKTUALITÄT wird in der Nelles-Reihe groß geschrieben. Unsere Korrespondenten dokumentieren laufend die Veränderungen der weltweiten Reiseszene, und unsere Kartografen berichtigen ständig die auf den Text abgestimmten Karten.

Wir freuen uns über jeden Korrekturhinweis! Unsere Adresse: Nelles Verlag, Machtfinger Str. 11, D-81379 München, Tel. +49 (0)89 3571940, Fax +49 (0)89 35719430, E-Mail: Info@Nelles-Verlag.de, Internet: www.Nelles-Verlag.de

Haftungsbeschränkung: Trotz sorgfältiger Bearbeitung können fehlerhafte Angaben nicht ausgeschlossen werden, der Verlag lehnt jegliche Produkthaftung ab. Alle Angaben ohne Gewähr. Firmen, Produkte und Objekte sind subjektiv ausgewählt und bewertet.

LEGENDE

★★	Top-Attraktion (in Karte)	★★	(im Text)		Toledo (Ort)	in Karte gelb Unterlegtes	Provinzgrenze		
★	sehr sehenswert (in Karte)	★	(im Text)		El Escorial (Sehenswürdigkeit)	wird im Text erwähnt		Autobahn	
8	Orientierungsnummer in Text und Karte					internationaler Flughafen		Schnellstraße	
	Orientierungsnummer in Text und Stadtplan					UNESCO Welterbe		Fernverkehrsstraße	
	Orientierungsnummer in Text und Detailplan				Lobo 2273	Berggipfel (Höhe in Meter)		Hauptstraße	
	Öffentliches bzw. bedeutendes Gebäude				P. d. Navafria	Pass (Höhe in Meter)		Landstraße	
	Restaurant, Bar, Club				1778	Aussichtspunkt		Bahnlinie	
	Markt				✳	Schloss, Kloster		Fußgängerzone	
	Hospital, Postamt					18	Entfernung in Kilometer		Einbahnstraße
	Kirche					P	Parkplatz		Metro mit Haltestelle
						T	Touristeninformation		Straßennummern

MADRID

© Nelles® Verlag GmbH,
81379 München
All rights reserved

Ausgabe 2011

Auszüge mit Ergänzungen aus Nelles
Guides und Nelles Plus
Druck: Bayerlein, Germany

Reproduktionen, auch auszugsweise, sowie die Verbreitung durch Internet, fotomechanische Wiedergabe, Datenverarbeitungssysteme und Tonträger nur mit schriftlicher Genehmigung des Nelles Verlags

– P03 –

INHALTSVERZEICHNIS

Geschichte im Überblick	8
Höhepunkte / Einstimmung	10

MADRID

Geschichte	12
Das Stadtzentrum westlich der Puerta del Sol	15
Plaza Mayor	18
S. Francisco el Grande	20
Almudena-Kathedrale	21
Königspalast	22
Plaza España	24
Das Stadtzentrum östlich der Puerta del Sol	25
Calle de Alcalá / Plaza Santa Ana	26
Paseo del Prado	27
Centro de Arte Reina Sofia /CaixaForum	28
Prado	29
Museo Thyssen-Bornemisza	33
Parque de Retiro	34
Museo Arqueológico Nacional	37
Paseo de la Castellana	39
Casa de Campo / Museo de América	40
<i>INFO: Restaurants, Sehenswürdigkeiten</i>	42-43
Einkaufen	44
Essen und Trinken	46
Restaurant-Tipps	51
Madrid bei Nacht	52
Ausgetipps	56

AUSFLÜGE VON MADRID

Pardo / Castillo de Manzanares	61
El Escorial	62
Segovia	65
Toledo	71
<i>INFO: Restaurants, Sehenswürdigkeiten</i>	80-81

FEATURES

Spaniens Königshaus	82
Real Madrid	84
Literatur	86
Die Welt des Francisco de Goya	88

REISEINFORMATIONEN.

.	90
Kleiner Sprachführer	94
Autoren / Fotografen	95
Register	96