




























Liebe Leserin, lieber Leser,

AKTUALITÄT wird in der Nelles-Reihe groß geschrieben. Unsere Korrespondenten dokumentieren laufend die Veränderungen der weltweiten Reiseszene, und unsere Kartografen berichtigen ständig die auf den Text abgestimmten Karten.

Wir freuen uns über jeden Korrekturhinweis! Unsere Adresse: Nelles Verlag, Machtfinger Str. 11, D-81379 München, Tel. +49 (0)89 3571940, Fax +49 (0)89 35719430, E-Mail: Info@Nelles-Verlag.de, Internet: www.Nelles-Verlag.de

**Haftungsbeschränkung:** Trotz sorgfältiger Bearbeitung können fehlerhafte Angaben nicht ausgeschlossen werden, der Verlag lehnt jegliche Produkthaftung ab. Alle Angaben ohne Gewähr. Firmen, Produkte und Objekte sind subjektiv ausgewählt und bewertet.

## LEGENDE

★★	Top-Attraktion (in Karte)	<b>Aydın</b> (Ort) Ephesos	in Karte gelb Unterlegtes wird im Text erwähnt		Staatsgrenze
★	sehr sehenswert (in Karte)	(Sehenswürdigkeit)	Internationaler Flughafen		Autobahn
★	sehr sehenswert (in Text)		UNESCO Welterbe		Schnellstraße
⑥	Orientierungsnummer in Text und Karte		Berggipfel (Höhe in Meter)		Fernverkehrsstraße
⑧	Orientierungsnummer in Text und Stadtplan	<b>Yuğluk Dağı</b> 2454	Pass (Höhe in Meter)		Hauptstraße
⑧	Orientierungsnummer in Text und Detailplan	Teke Geç. 1320	Entfernung in Kilometer		Landstraße
	Öffentliches bzw. bedeutendes Gebäude, Denkmal		Strand		Nebenstraße
	Hotel		Nationalpark		Pfad
	Restaurant, Club, Disco		Antike Stätte, Höhle		Metro mit Station
	Postamt, Krankenhaus		Burg, Turm		Fähre
	Moschee, Kirche		Leuchtturm, Aussichtspunkt		Fußgängerzone
			Touristeninformation		Markt, Einkaufszentrum
					Straßennummern
					Bushaltestelle, Parkplatz

TÜRKEI – Mittelmeerküste

© Nelles® Verlag GmbH,  
81379 München  
All rights reserved

Ausgabe 2012

Auszüge mit Ergänzungen aus Nelles  
Guides und Nelles Plus  
Druck: Bayerlein, Germany

Reproduktionen, auch auszugsweise, sowie die Verbreitung durch Internet, fotomechanische Wiedergabe, Datenverarbeitungssysteme und Tonträger nur mit schriftlicher Genehmigung des Nelles Verlags

– P07 –

## INHALTSVERZEICHNIS

---

Geschichte im Überblick . . . . .	8
Höhepunkte / Einstimmung . . . . .	10

### NÖRDLICHE ÄGÄIS-KÜSTE

Izmir . . . . .	13
Foça-Halbinsel / Pergamon (Bergama) . . . . .	18
Dikili / Çandarlı / Ayvalık . . . . .	21
Edremit / Assos . . . . .	23
Çeşme-Halbinsel . . . . .	23
Manisa . . . . .	26
Sardes / Kuşadası . . . . .	28
Selçuk . . . . .	31
Ephesos . . . . .	32
Priene / Milet . . . . .	36
Didyma . . . . .	39
Aphrodisias / Pamukkale (Hierapolis) . . . . .	40 / 42
<i>INFO: Restaurants, Sehenswürdigkeiten</i> . . . . .	43

### SÜDLICHE ÄGÄIS-KÜSTE UND LYKIEN

Bodrum . . . . .	47
Myndos-Halbinsel / Milas / Bafa-See . . . . .	49
Marmaris . . . . .	52
Gökova-Bucht / Muğla / Reşadiye-Halbinsel / Bozburun . . . . .	54
Đalyan / Fethiye . . . . .	56
Ölü Deniz / Kalkan / Patara / Xanthos . . . . .	58
Kaş / Insel Kekova . . . . .	61
Kale (Myra) / Finike . . . . .	62
<i>INFO: Restaurants, Sehenswürdigkeiten</i> . . . . .	63

### TÜRKISCHE RIVIERA UND KILIKIEN

Antalya . . . . .	66
Kemer . . . . .	70
Düden- und Kuşunlu-Wasserfälle / Termessos / Perge . . . . .	72
Aspendos / Köprülü Kanyon . . . . .	74
Side . . . . .	76
Manavgat / Seleukeia / Alarahan . . . . .	78
Alanya . . . . .	80
Von Alanya nach Anamur . . . . .	82
Von Anamur nach Kız Kalesi . . . . .	83
<i>INFO: Restaurants, Sehenswürdigkeiten</i> . . . . .	86

Türkische Küche . . . . .	90
---------------------------	----

<b>REISEINFORMATIONEN</b> . . . . .	92
Sprachführer / Autor / Fotografen . . . . .	95
Register . . . . .	96