



























Liebe Leserin, lieber Leser,

AKTUALITÄT wird in der Nelles-Reihe groß geschrieben. Unsere Korrespondenten dokumentieren laufend die Veränderungen der weltweiten Reiseszene, und unsere Kartografen berichtigen ständig die auf den Text abgestimmten Karten.

Wir freuen uns über jeden Korrekturhinweis! Unsere Adresse: Nelles Verlag, Machtlfinger Str. 11, D-81379 München, Tel. +49 (0)89 3571940, Fax +49 (0)89 35719430, E-Mail: Info@Nelles-Verlag.de, Internet: www.Nelles-Verlag.de

Haftungsbeschränkung: Trotz sorgfältiger Bearbeitung können fehlerhafte Angaben nicht ausgeschlossen werden, der Verlag lehnt jegliche Produkthaftung ab. Alle Angaben ohne Gewähr. Firmen, Produkte und Objekte sind subjektiv ausgewählt und bewertet.

LEGENDE

★ ★ (in Karte) (in Text)	Top-Attraktion	 Newport (Ort) Mariposa Grove (Sehenswürdigkeit)	in Karte gelb Unterlegtes wird im Text erwähnt	 Staatsgrenze
★ (in Karte) (in Text)	sehr sehenswert	 Internationaler Flughafen		 Interstate highway
⑧	Orientierungsnummer in Text und Karte	 National Park, National Forest		 gebührenpflichtige Autobahn
⑧	Orientierungsnummer in Text und Stadtplan	 UNESCO Welterbe		 vierspuriger Highway
	Öffentliches bzw. bedeutendes Gebäude, Sehenswürdigkeit	 Strand		 Fernverkehrsstraße
	Hotel, Lodge, Restaurant	 Berggipfel (Höhe in Fuß)		 Hauptstraße
	Einkaufszentrum, Markt	 Pass		 Nebenstraße
	Touristeninformation	 Campingplatz, Skigebiet		 Eisenbahn
	Krankenhaus, Kirche	 Aussichtspunkt, Höhle		 Fähre
	Einbahnstraße	 Entfernung in Meilen		 Interstate Highway

IMPRESSUM

USA
Der Westen, Rocky Mountains,
Kalifornien, der Südwesten

© Nelles® Verlag GmbH,
81379 München
All rights reserved

Auflage 2011
Druck: Bayerlein, Germany
Einband durch DBGM geschützt

Ergänzende Angaben zum Impressum siehe letzte Buchseite.
Reproduktionen, auch auszugsweise, sowie die Verbreitung durch Internet, fotomechanische Wiedergabe, Datenverarbeitungssysteme und Tonträger nur mit schriftlicher Genehmigung des Nelles Verlags - N13 -

Kartenverzeichnis 3
Impressum / Kartenlegende / Haftungsbeschränkung . . . 4

1 LAND UND LEUTE
„GO WEST!“ – Reise in ein verheißungsvolles Land . . . 13

2 VON LOS ANGELES NACH PHOENIX
Los Angeles – San Diego – Sonora Desert – Palm Springs –
Durch West-Arizona nach Phoenix 25
INFO: Restaurants, Sehenswürdigkeiten 37

3 VON PHOENIX NACH SANTA FE
Phoenix – Südarizona-Rundfahrt – Von Phoenix nach
Flagstaff – Von Flagstaff nach Santa Fe – Santa Fe 39
INFO: Restaurants, Sehenswürdigkeiten 51

4 VON SANTA FE NACH AUSTIN
Nach Fort Stockton – Durch das Texas Hill County
nach Austin – Austin 55
INFO: Restaurants, Sehenswürdigkeiten 63

5 AN DER KÜSTE VON TEXAS
Von San Antonio nach Corpus Christi – Von
Corpus Christi nach Galveston – Houston 65
INFO: Restaurants, Sehenswürdigkeiten 73

6 VON LOS ANGELES NACH LAS VEGAS
Durch die Mojave-Wüste – Death Valley – Las Vegas . . . 77
INFO: Restaurants, Sehenswürdigkeiten 85

7 VON LAS VEGAS ZUM GRAND CANYON
Zion National Park – Bryce Canyon – Glen Canyon –
Grand Canyon 89
INFO: Restaurants, Sehenswürdigkeiten 97

8 DAS LAND DER NAVAJO UND HOPI
Durch das Navajo-Reservat – Canyon de Chelly –
Monument Valley – Mesa Verde National Park 101
INFO: Restaurants, Sehenswürdigkeiten 109

9	VOM GRAND CANYON NACH DENVER	
	Von Durango nach Aspen – Denver und Umgebung . . .	111
	INFO: Restaurants, Sehenswürdigkeiten	121
10	VON LOS ANGELES NACH SAN FRANCISCO	
	Santa Barbara – Big Sur – Carmel – Monterey – Salinas und Pinnacle National Monument	125
	INFO: Restaurants, Sehenswürdigkeiten	133
11	VON LOS ANGELES IN DEN YOSEMITE NATIONAL PARK	
	Von Los Angeles nach Fresno – Sequoia und Kings Canyon National Park – Yosemite National Park	135
	INFO: Restaurants, Sehenswürdigkeiten	143
12	VON SAN FRANCISCO NACH SALT LAKE CITY	
	San Francisco – Von San Francisco nach Reno – Durch die Wüsten von Nevada und Utah – Salt Lake City	147
	INFO: Restaurants, Sehenswürdigkeiten	160
13	VON SALT LAKE CITY IN DEN YELLOWSTONE NATIONAL PARK	
	Von Salt Lake City nach Idaho Falls – Grand Teton National Park – Yellowstone National Park	163
	INFO: Restaurants, Sehenswürdigkeiten	173
14	VON SAN FRANCISCO NACH WASHINGTON	
	Nordkalifornien – Oregon – Columbia River / Mt. Hood – Washington State / Mt. St. Helens – Mt. Rainier N. P.	177
	INFO: Restaurants, Sehenswürdigkeiten	189
15	DER PAZIFISCHE NORDWESTEN	
	Seattle – Olympic Peninsula – Puget Sound – North Cascades / Mt. Baker – Vancouver	193
	INFO: Restaurants, Sehenswürdigkeiten	205

16	VON SEATTLE ZUM YELLOWSTONE N. P.	
	Von Seattle nach Spokane – Von Spokane nach Missoula – Von Missoula zum Yellowstone N. P.	207
	INFO: Restaurants, Sehenswürdigkeiten	215
17	ROUTE 66	
	Auf der Route 66 durch den Südwesten	218
	INFO: Restaurants, Sehenswürdigkeiten	221
18	FEATURES	
	Fast Food und Ethno-Küche	222
	Die Einwanderungs-Gesellschaft	224
	Indianer	226
	Sport in Amerika	228
19	REISE-INFORMATIONEN	
	Reisevorbereitung	230
	USA in Zahlen / Reiseplanung und Information	230
	Reisezeit / Klima / Reisekosten	230
	Geld / Reiseschecks / Kreditkarte	231
	Krankenversicherung / Visabestimmungen	231
	Konsulate / Botschaften	232
	An- und Einreise	232
	Flug / Einreise- und Zollbestimmungen	232
	Unterwegs in den USA	234
	Mietwagen / Pannenhilfe / Campmobile / Wohnmobile	234
	Autofahren in den USA / Verkehrsregeln	234
	Straßennetz	235
	Greyhound-Busse / Eisenbahn	236
	Praktische Tipps von A bis Z	236
	Ärzte und Apotheken / Alkohol und Zigaretten	236
	Banken / Behenmen	237
	Camping / Einkaufen	238
	Elektrizität / Essen und Trinken, Trinkgeld	239
	Gastronomischer Sprachführer	241
	Feiertage / Geld	242
	Konsulate / Kriminalität / Notruf	243
	Maße, Gewichte, Temperatur / Medien und Fernsehen	244
	Medikamente / Öffnungszeiten / Post	245
	Sprache / Telefonieren	245
	Touristeninformation	246
	Wandern und Trekking / Zeitzonen	247
	Autoren	248
	Fotografen	249
	Register	250