



















Chère lectrice, cher lecteur,

Être constamment à jour est l'objectif principal des Guides Nelles. Afin d'y parvenir, nos correspondants nous informent continuellement des dernières nouveautés dans le domaine du voyage et nos cartographes réactualisent nos cartes en permanence. Le monde du voyage évoluant sans cesse, les erreurs ou omissions involontaires qui auraient pu subsister dans cet ouvrage ne sauraient engager la responsabilité de l'éditeur. Nous vous serions toutefois reconnaissants de bien vouloir nous faire part de vos remarques à l'adresse suivante : Nelles Verlag, Machtlfinger Str. 11, D-81379 Munich, tél. : +49 (0)89 3571940, fax : +49 (0)89 35719430, e-mail : info@nelles-verlag.de, internet : www.nelles-verlag.de

LÉGENDE

À ne pas manquer ★★ (sur la carte) ★★ (dans le texte)	Broome (lieu) Lila (curiosité, monument)	Cité dans le texte	 Frontière d'Etat
très intéressant ★ (sur la carte) ★ (dans le texte)	 Aéroport international, Aéroport national	 Limite administrative	 Autoroute, voie rapide
8 Numéro correspondant dans le texte et sur la carte	 Parc national, Réserve naturelle	 Grand itinéraire (stabilisée/non stabilisée)	 Route principale (stabilisée/non stabilisée)
 Bâtiment public ou important	 Plage	 Autre route (stabilisée/non stabilisée)	 Piste pour 4x4
 Hôtel, Hébergement	Bluff Knoll 1096	 Sommet (altitude en mètres)	 Chemin de fer (Trafic des Voyageurs/trafic des marchandises)
 Centre commercial, marché	 Voie ferrée	 Point de vue, caverne	 Numérotation des routes
 Office de tourisme	 Zone piétonne		
 Église			

AUSTRALIE – TASMANIE

© Nelles Verlag GmbH, 81379 München
All rights reserved
Couverture protégée par modèle
d'utilité en France et en Allemagne
ISBN 978-3-86574-112-7
Printed in Germany

Édition 2007
Distribution pour la France :
EDITOUR
Z.I. Bois des Lots
B.P. 24
26131 Saint-Paul-Trois-Châteaux
info@editour.fr, www.editour.fr

Éditeur : Günther Nelles
Rédacteur en chef : Berthold Schwarz
Chef de Projet : Peter Hinze
Rédaction : Sylvi Zähle
Quadrichromie : Priegnitz
Cartographie : Nelles Verlag GmbH, München
Traduction : Emmanuelle Occansey
Réactualisation : M.-O. Buchschmid
Impression : Farbdrucke Bayerlein

Toute reproduction, même partielle, de ce livre ne peut être effectuée sans l'autorisation écrite préalable de Nelles Verlag. - N14 -

Liste des cartes 2
Achevé d'imprimer / Légende des cartes 4

1 HISTOIRE ET CULTURE
Histoire de l'Australie 15

2 SYDNEY 33
Histoire, The Rocks, le centre-ville, Darling Harbour, Sydney by night, les environs de Sydney
Fiche pratique : restaurants, curiosités. 44

3 DE SYDNEY À MELBOURNE 49
Hume Highway, Canberra, High Country Princes Highway, Snowy Mountains, Sapphire Coast
Fiche pratique : restaurants, curiosités. 66

4 MELBOURNE 71
Histoire, circuit à travers la ville, shopping, les environs
Fiche pratique : restaurants, curiosités. 79

5 TASMANIE 85
Hobart, Port Arthur, la côte est, Launceston, Cradle Mountain-Lake, St Clair National Park
Fiche pratique : restaurants, curiosités. 93

6 DE MELBOURNE À ADÉLAÏDE 97
Villes de la ruée vers l'or, Grampians, River Drive, Great Ocean Road, Fleurieu Peninsula, Kangaroo Island
Fiche pratique : restaurants, curiosités 105

7 ADÉLAÏDE 107
Histoire, circuit à travers la ville, shopping, plages
Fiche pratique : restaurants, curiosités 113

8 D'ADÉLAÏDE À PERTH 115
Barossa Valley, Yorke Peninsula, Eyre Peninsula, Nullarbor Plain, Kalgoorlie
Fiche pratique : restaurants, curiosités. 123

9	PERTH	125
	Circuit à travers la ville, les environs de Perth <i>Fiche pratique : restaurants, curiosités</i>	129
10	DE PERTH À DARWIN	133
	Port Hedland, Broome, le Kimberley, Purnululu (Bungle Bungle) National Park, Mirima (Hidden Valley) National Park <i>Fiche pratique : restaurants, curiosités</i>	141
11	LE NORD SAUVAGE	145
	Darwin, Kakadu National Park, Litchfield National Park, Hot Springs / Butterfly Gorge Nature Parks, Nitmiluk (Katherine Gorge) National Park <i>Fiche pratique : restaurants, curiosités</i>	158
12	TRAVERSÉE DU RED CENTRE	163
	Alice Springs, Uluru (Ayers Rock), Kata Tjuta (Olgas), Coober Pedy <i>Fiche pratique : restaurants, curiosités</i>	171
13	DE SYDNEY À BRISBANE	175
	New England Highway, Pacific Highway, Myall Lakes National Park, Byron Bay, Gold Coast <i>Fiche pratique : restaurants, curiosités</i>	183
14	DE BRISBANE À TOWNSVILLE	187
	Brisbane, Sunshine Coast, Great Barrier Reef (Grande Barrière de Corail), Whitsunday Islands <i>Fiche pratique : restaurants, curiosités</i>	201
15	DE TOWNSVILLE À CAPE YORK PENINSULA	207
	Townsville, Cairns, Daintree / Cape Tribulation National Parks, Cape York Peninsula <i>Fiche pratique : restaurants, curiosités</i>	218
16	THÈMES PARTICULIERS	
	La flore et la faune australiennes	222
	La vie rurale	226

Le sport et les jeux	230
Les éternelles rivales	234
Les dangers du soleil	236

17 GUIDE PRATIQUE

Préparation au voyage	238
Formalités d'entrée et douane	238
Arrivée en Australie	238
Change et devises	239
Climat et périodes de voyage	239
Tenue vestimentaire	239
Se déplacer en Australie	240
En avion	240
En bus	240
En train	240
En voiture	241
À pied	242
Principales autoroutes	242
Distances	243
Conseils Pratiques	243
Ambassades à Canberra	243
Banques	244
Boissons alcoolisées	244
Électricité	244
Fuseaux horaires	244
Heures d'ouverture des magasins	244
Jours fériés	244
Nourriture et boisson	244
Pays et politique	245
Poids et mesures	246
Poste	246
Pourboires	246
Prendre des photos	246
Soins médicaux et assurances	246
Téléphone et Internet	247
Informations sur l'Australie	247
Parcs nationaux	248
Langue	248
Auteurs	249
Crédits photographiques	250
Index	251